
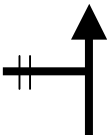
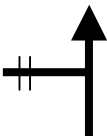
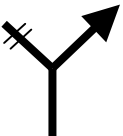
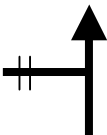

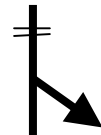
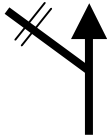
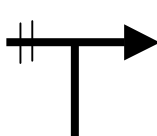
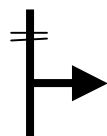

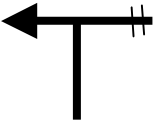
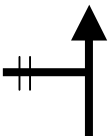
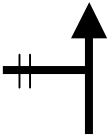
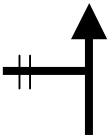

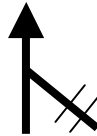
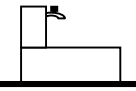
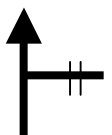
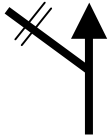
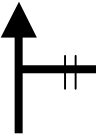
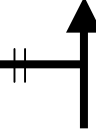
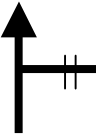
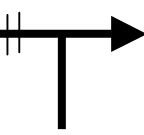
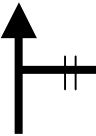
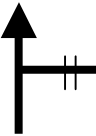


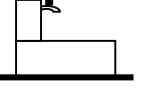
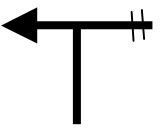
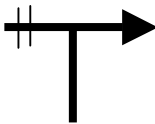
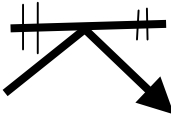


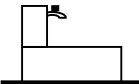
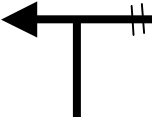

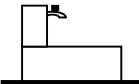

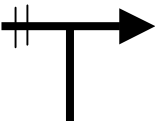


Montseny. Ex\_160705

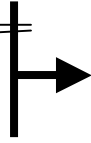

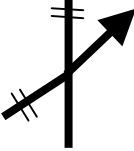
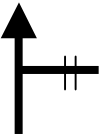

Nº	KM.	SIMBOLO	INFORMACION	Altitud
1	0,00		Parking y zona recreativa de las piscinas del Montseny. Se coge la pista que sale detrás del bar.	398,60
2	1,26		Seguimos por la pista principal	524,49
3	1,84		Seguimos por la pista principal	591,67
4	3,33		Una vez pasada la masia del Samon, coger la pista que sale a la derecha, con una cadena para impedir el paso de vehiculos motorizados.	722,97
5	4,79		Dejamos el camino que hace curva a la derecha para seguir de frente.	897,08
6	8,27		Coll del Pou d'en Besa, Primer punto alto de la ruta. Se inicia el primer tramo no ciclable	1.174,80
7	8,77		Se inicia una fuerte bajada , zic-zagueando la loma de la montaña	1.095,69
8	9,93		Seguimos por la pista principal	916,51
9	10,58		Llegamos a un camino principal y seguimos de bajada.	835,78
10	10,98		Desvío al Castanyer d'en Cuc	798,03

Nº	KM. T.	SIMBOLO	INFORMACION	Altitud
11	11,23		Castanyer Gros d'en Cuc. El árbol más viejo de Catalunya. Volveremos por el mismo camino hasta el punto anterior.	808,30
12	11,48		Seguimos por el camino que habíamos hecho de bajada	798,03
13	11,88		Dejamos la pista por la que habíamos bajado a la izquierda.	835,78
14	13,14		Seguimos por la pista principal	818,99
15	13,49		Seguimos por la pista principal	794,91
16	13,69		Masia de Can Cuc	774,17
17	13,79		Una vez cruzada la masia de Can Cuc, seguimos de frente, dejando la pista de la derecha.	775,01
18	14,07		Primera fuente, de la que en este mes de julio, tan seco en Catalunya, brota agua.	754,91
19	14,75		Desvío a Sant Salvador de Terrades	758,74
20	14,85		Seguimos por la pista principal	755,97

Nº	KM. T.	SIMBOLO	INFORMACION	Altitud
21	16,56		Seguimos por la pista principal	633,36
22	16,66		Seguimos por la pista principal	619,87
23	17,66		Seguimos por la pista principal	593,26
24	18,11		Se acabó la bajada e iniciamos otra subida.	460,00
25	19,37		Desde aquí se puede apreciar el pantano de Vallfornès, el cual bordearemos siguiendo la pista.	543,67
26	20,53		La pista que dejamos a la derecha nos vuelve al Castanyer d'en Cuc	537,25
27	21,63		Iniciamos una pista de fuerte pendiente y mucha piedra.	616,42
28	22,48		Masia de Vallfornès. Existe una fuente.	707,19
29	23,73		Es una fuente natural. Un manantial	795,04
30	29,86		Pla del Vilar. Hemos llegado a la parte más alta.	1.270,78

Nº	KM. T.	SIMBOLO	INFORMACION	Altitud
31	30,51		Se inicia la zona conocida como Pla de la Calma. Seguiremos el GR 5	1.255,10
32	36,03		Coll Formic. Restaurante donde podemos reponer fuerzas. No hemos de salir a la carretera.	1.150,43
33	39,54		Masia la Cortada	974,05
34	40,65		Masia la Castanya	890,79
35	43,65		Fuente	833,24
36	42,11		Retomamos el GR5	785,72
37	43,06		El Vilar. Albergue	740,36
38	43,46		Fuente	721,92
39	44,72		El Molí. Antiguo molino	660,38
40	46,78		Seguimos la carretera, durante unos metros	639,40

**Montseny. Ex\_160705**

<b>Nº</b>	<b>KM. T.</b>	<b>SIMBOLO</b>	<b>INFORMACION</b>	<b>Altitud</b>
<b>41</b>	<b>46,84</b>		Dejamos la carretera y tomamos el GR 5. Se inicia el segundo tramo no ciclable.	636,30
<b>42</b>	<b>47,53</b>		Seguimos el GR5	501,04
<b>43</b>	<b>48,88</b>		Llegamos a una calle de una urbanización asfaltada, que nos llevará hasta el parking de las piscinas del Montseny.	534,67
<b>44</b>	<b>49,93</b>		Seguimos por la calle asfaltada	438,91
<b>45</b>	<b>50,24</b>		Parking y zona recreativa de las piscinas del Montseny.	398,60