

CAMINO DE SANTIAGO (Camino Frances)

ALGUNAS CITAS SOBRE EL CAMINO:

A ti peregrino, que inicias el camino:

"El Camino de Santiago no es una Maratón, más bien es un banco de prueba para tu humildad y una lección realista de tus posibilidades humanas y espirituales".

"El auténtico camino es el que cada uno va haciendo por dentro"

"Si te dejas llevar por el arrebato de las prisas correrás el riesgo de pasar por el camino sin que éste pase por ti"

"Optimismo y alegría, sencillez y sinceridad, capacidad de sacrificio y contemplación, apertura a los demás y delicadeza, solidaridad y limpieza, han de ser las cualidades de un auténtico peregrino jacobeo".

"Durante la peregrinación no te encierres en ti mismo. Haz de tu camino un encuentro constante. Sal de ti y comunícate; expresa tu experiencia. Defiende tus certezas y vivencias superando toda frontera".

Adios peregrino, buen camino !!!

***"Si algún día pasa por tu mente ir a Santiago a pie o en bici, espanta ese pájaro negro como si fuera un fantasma.
Si de nuevo revolotea, de nuevo rechaza la tentación.
Pero si, por tercera vez surgiera, haz que anide en ti y disfruta de la dura y apasionante aventura de recorrer el Camino de Santiago"***

Referencia literaria a Santiago (Historia Compostelana, siglo XI):

* "¿ Quién es ese personaje tan grande e ilustre, para que los cristianos se dirijan a él, para hacer oración, desde detrás de los Pirineos y desde más lejos? Es tan grande la multitud de los que van y vuelven, que apenas dejan libre la calzada hacia occidente."

Lo que se debe saber a cerca del Camino de Santiago:

El camino está señalado por flechas amarillas, señales e indicadores.

Para poder tener acceso a los albergues, tienes que mostrar la credencial de peregrino.

En los albergues no se suelen dar comidas, cenas ni desayunos.

En los albergues se puede lavar la ropa.

Los albergues hay que dejarlos libres antes de las 8h.

Cuando se llega a Santiago se puede obtener la Compostelana, haciendo entrega de la credencial.

En Santiago:

* Oficina de Atención al Peregrino (Rúa del Villar, nº 1, 1º, tel. 981.56.24.19). Aquí se recibe al peregrino, se les pone el último sello y se concede **LA COMPOSTELANA**, que es la certificación oficial para quienes hacen la peregrinación **pietatis causa**.

* La Catedral está abierta de 7:00 a 21:00 horas. Todos los días se celebra la **misa del peregrino** a las 12:00, en la que se citan y se da la bienvenida a los peregrinos.

* Para hacer bien la peregrinación, además del sacrificio del Camino, se deberán recibir los sacramentos de la penitencia y de la eucaristía.

* En la Catedral lo primero es visitar la tumba de Santiago. Es tradicional dar el abrazo al apóstol.

* El colocar los dedos de la mano en el Pórtico de la Gloria, tiene por significado hacer un acto de fe en Jesucristo, verdadero Dios y Verdadero hombre.

Al partir de Santiago, empieza la verdadera peregrinación.

Material (meses de verano):

* Material bici: Bici, alforjas con bolsas de plástico, herramientas, repuestos, etc.

* Material campaña: Saco de dormir, esterilla, capelina.

* Ropa de bici: 3 pantalones cortos, 4 camisetas, casco, 4 pares calcetines, guantes cortos




* Ropa de paseo: 1 pantalón corto, 1 sudadera manga larga, bambas, bisera o sombrero, 2 calzoncillos, 1 bañador.




* Neceser: Gel (para nuestro aseo y para lavar la ropa), 1 toalla mediana, cepillo y crema de dientes, mat. Afeitado, chancletas, papel higiénico.





* Botiquín: Crema protección solar, crema rozaduras, crema antiinflamatoria, aspirinas.




* Guías: Guía de ruta, cuaderno, bolígrafo, libro de lectura.




* Otro material: Documentación, credencial, visa, dinero, cámara de fotos, cuerda tender ropa, cadena atar bicis, 1 piedra para depositar en la Cruz de hierro.





RECORRIDO DEL CAMINO:						
Nº	Población	Altitud	Km Parc	Km Orig	Refugio	Comentarios
FRANCIA						
1	Saint-Jean Pied-de-Port 		0,00	0,00	Plazas: Abre: Tlfno: Nota:	* Se sale por la rue d'Espagne, en dirección a Saint-Michel. Después de pasar la muralla, coger la calle marcada como "Chemin du Compostela" y "Route Napoleón" (No coger la carretera por Valcarlos). La subida por el camino es muy dura, y se encuentra mucha niebla, pero las marcas amarillas están muy seguidas.
2	Collado de Bentartea 	1580	9,87	9,87		** Esta etapa está entre las más duras del camino, pero nos recompensa las vista que nos ofrece.
3	Puerto de Cize	1480	14,92	24,79		
NAVARRA						
4	Roncesvalles / Orreaga	952	3,00	27,79	Plazas: 110 Abre: 16h. Tlfno: 948 760 000 Nota: No acoge ciclistas.	* Gran Hospital del S. XII * Colegiata de Roncesvalles de estilo gótico, con la imagen de Ntra. Señora, reina del Pirineo y la Cruz de los Peregrinos. ** Misa de peregrinos, a las 20:00. Vendición de los peregrinos en varias lenguas, según ritual de siglos atrás.
5	Espinal / Aurizberri (Camping)	871	5,22	33,01	Plazas: Camping. Abre: Tlfno: 948 760 200 Nota:	
6	Alto de Mezkiritz	850	3,64	36,65		
7	Biscarreta / Guerendiain		3,36	40,01		
8	Lintzoain		2,00	42,01		
9	Puerto de Erro 	800	5,01	47,02		**Es un camino estrecho entre la vegetación, aquí tuvimos nuestro primer incidente. Las alforjas de la bici de Albert no aguantaron la dureza del camino, y a partir de este momento tuvimos que atarlas con una cuerda.
10	Venta del Puerto		0,97	47,99		** El camino continua por la derecha de la carretera, dirección Zubiri
11	Zubiri	528	2,98	50,97	Plazas: 46 Abre: 12h Tlfno: Nota:	**Es un camino muy duro, se ha de bajar muchas veces de la bici para empujarla, debido a las piedras existentes y a lo estrecho del camino.
12	Urdaiz / Urdániz		2,82	53,79		
13	Ezquirotz		0,83	54,62		
14	Larrasoña / Larrasoaina	495	2,39	57,01	Plazas: 28 + 25 en suelo Abre: 13h 30m Tlfno: 616 972 455 Nota:	* Iglesia de San Nicolás, de estilo gótico. * Ermitas de Santiago y San Blas.
15	Zuriain		2,36	59,37		
16	Irotz		3,10	62,47		
17	Arleta		2,20	64,67		




Nº	Población	Altitud	Km Parc	Km Orig	Refugio	Comentarios
18	Arre / Villava	430	2,80	67,47	Plazas: 34 Abre: 15h Tlfno: 948 332 941 Nota:	* Basílica de la Santísima Trinidad, del S. XIII. * Puente de Arre.
19	Burlada		1,60	69,07		
20	Huarte	450	1,40	70,47		
21	Pamplona / Iruña 	446	3,20	73,67	Plazas: 20 Abre: 13h Tlfno: 620 573 074 Nota: No admite bicis. En verano se habilita el polideportivo (100 plazas), donde si se admiten bicis.	* Catedral de Sta. María, inicialmente fue románico, tras el derrumbamiento en 1389, se levanta un templo gótico de 3 naves y curiosa girola (nave que rodea el abside). Destaca el claustro y la fachada. * Iglesia de San Miguel, con retablo plateresco del S. XVI * Iglesia de San Lorenzo, con la capilla de San Fermín, primer obispo de Pamplona y Santo Patron de Navarra. * Archivo General de Navarra.
22	Cizur Menor	483	5,19	78,86	Plazas: 27 Abre: 13h Tlfno: 600 386 891 Nota:	
23	Zarriegui		6,96	85,82		
24	Alto del Perdón	1037	4,80	90,62		
25	Uterga	495	1,53	92,15		
26	Muruzábal		2,80	94,95		
27	Obanos		1,80	96,75		
28	Monumento del Peregrino		2,40	99,15		
29	Puente la Reina / Gares 	346	0,40	99,55	Plazas: 72 Abre: Todo el día. Tlfno: 948 340 050 Nota: Cierran de 13h 30m a 15h	* Punto de encuentro entre los caminos Navarro y Aragones. * Iglesia del Crucifijo (S.XIII y XIV). Su capilla tiene un crucifijo germánico de 1400. * Iglesia de Santiago, con su portada románica polilobulada.
30	Merendero		4,51	104,06		
31	Mañeru	350	1,40	105,46		* Población rejida por los templarios del crucifijo. * Iglesia de San Pedro, S. XVIII. * Ermita de Sta. Barbara.
32	Cirauqui	450	1,55	107,01		* Típico poblado de raíces medievales, con 3 km., de calzada romana. * Templo de San Román, gótico del S. XIII. * Iglesia de Santa Catalina, gótica del S. XIII.
33	Puente y calzada romana		4,00	111,01		
34	Lorca	450	1,67	112,68		* Iglesia parroquial de San Salvador. Existe una fuente en el centro del pueblo donde se puede uno refrescar, especialmente si el sol aprieta.
35	Villatuerta		5,00	117,68		** El camino sigue por la derecha, dirección Estella.
36	Estella / Lizarra 	426	5,45	123,13	Plazas: 114 Abre: 1h 30m Tlfno: 948 550 200 Nota:	* Ayuntamiento de estilo renacentista S. XVI. * Palacio de los Reyes de Navarra, románico-civil del S. XII. * Iglesia del Santo Sepulcro, portada románica del S. XIII. * Iglesia de San Juan Bautista, retablo mayor S. XIII XIV.
37	Desvío a Irache		0,60	123,73		



Nº	Población	Altitud	Km Parc	Km Orig	Refugio	Comentarios
38	Fuente del Vino 		1,40	125,13		** Fuente del vino, aquí puedes tomar un vaso de vino gratis de una fuente de la que sale vino, no agua.
39	Irache 		0,80	125,93		* Monasterio de Irache, uno de los cenobios más antiguos de Navarra.
40	Monasterio de Irache		0,20	126,13		
41	Luquin		4,60	130,73		* Ermita de San Facundo.
42	Monjarin		1,93	132,66		
43	Los Arcos 	447	12,52	145,18	Plazas: 72 Abre: 12h Tlfno: 948 441 091 Nota:	* Iglesia parroquial de Sta. María. * Ermita de San Sebastian.
44	Ermita de San Lázaro		0,97	146,15		
45	Sansol	500	6,69	152,84		
46	Torres del Río 	479	0,82	153,66	Plazas: 32 Abre: 13h Tlfno: 948 648 051 Nota: Es un refugio privado. Cobran 6 Euros.	* Iglesia del Santo Sepulcro, planta octogonal y estilo románico s. XII. Destaca un cristo gótico.
47	Ermita de la Virgen del Poyo		2,79	156,45		* La imagen de la Virgen del Poyo.


Nº	Población	Altitud	Km Parc	Km Orig	Refugio	Comentarios
LA RIOJA						
48	Viana 	478	8,45	164,90	Plazas: 54 Abre: 13h Tlfno: 948 645 530 Nota:	* Iglesia de San Pedro s. XIV. * Iglesia de Sta. María s.XIV, de sobrio estilo gótico, con puerta plateresca. * En la población pueden contemplarse restos de murallas y una gran variedad de casas blasonadas (escudo de armas).
49	Ermita de las cuevas		3,37	168,27		
50	Logroño 	384	6,84	175,11	Plazas: 68 + 30 colchones Abre: 14h 30m Tlfno: 941 260 234 Nota:	* Catedral de Sta. María la Redonda, obra gótica del S. XV * Iglesia de San Bartolomé, de estilo gótico ojival, y gran portada del s. XIII. * Iglesia de Santa María del Palacio, conocida por su famosa aguja de ocho caras. * Iglesia de Santiago la Real, con una imagen ecuestre de Santiago Matamoros. * Arco de Carlos V, resto de la antigua muralla.
51	Navarrete	512	12,70	187,81	Plazas: 33 Abre: 13h 30m Tlfno: 941 440 776 Nota: Solo caben 2 bicis	* Iglesia parroquial de la Asunción, templo monumental con 3 naves, s. XVI.
52	Portada del Cementerio del S. XIII		1,60	189,41		* El cementerio, a la salida del pueblo, con la portada románica del s. XIII, que procede del antiguo Hospital de peregrinos de San Juan de
53	Nájera 	485	16,30	205,71	Plazas: 56 Abre: 15h Tlfno: Nota:	* Se entra por el puente medieval sobre el río Najerilla. * Monasterio de Sta. María la Real, con elementos góticos y renacentistas. Destaca la iglesia, el Claustro de los Caballeros y el Panteón Real. **Es interesante desviarse al monasterio de Yuso y Suso en San Millán de la Cogolla, declarados patrimonio de la humanidad., Si decides no desviarte tienes que continuar en el número 64 (Azofra).
54	Cárdenas		6,30	212,01		
55	Badarán		3,70	215,71		
56	Berceo		4,00	219,71		
57	San Millán de la Cogolla		1,00	220,71		
58	Monasterios de Yuso y Suso (Declarados Pa		1,00	221,71		
59	San Millán de la Cogolla		1,00	222,71		
60	Berceo		1,00	223,71		
61	Badarán		4,00	227,71		
62	Cárdenas		3,70	231,41		
63	Retorno a Nájera		6,30	237,71		
64	Azofra	559	7,22	244,93	Plazas: 16 Abre: Tlfno: 941 379 057 Nota: Existe otro refugio privado.	
65	Cirueña	720	9,20	254,13		






Nº	Población	Altitud	Km Parc	Km Orig	Refugio	Comentarios
66	Santo Domingo de la Calzada 	639	6,79	260,92	Plazas: 71+100 colchones Abre: 10h 30m Tlfno: 941 343 390 Nota: Existe otro refugio público con 32 plazas.	* Localidad medieval donde "cantó la gallina después de asada". * Catedral de 1158, destaca el Retablo Mayor, la cripta del Santo y el gallinero en recuerdo del milagro del Santo. * Iglesia de Nuestra Sra. De la Plaza, de estilo románico. * Palacio del Obispo, de construcción gótica. * Convento de San Francisco, de estilo renacentista. **Refugio encantador, especialmente por las personas que lo cuidan
67	Cruz de los valientes		4,40	265,32		
68	Grañón	724	2,15	267,47	Plazas: 29 colchones Abre: Tlfno: Nota: Depende de la parroquia	* Castillo del s. X.
B U R G O S						
69	Redecilla del Camino 	745	3,94	271,41	Plazas: 22 Abre: Tlfno: 947 580 283 Nota:	* Conserva casas hidalgas y de salientes aleros. * Iglesia parroquial, con Pila Bautismal del s. XII ** El refugio está muy bien y en este refugio en el 2003, la cena y el dormir, se pagaba con la voluntad. Amabilidad en el trato de las personas.
70	Castildelgado	800	1,94	273,35		* Ermita de la Virgen del Camino.
71	Viloria de Rioja		2,03	275,38		* Cuna de santo Domingo de la Calzada, se conserva la pila donde fue bautizado.
72	Villamayor del Río		3,53	278,91		
73	Belorado	800	5,53	284,44	Plazas: 57 Abre: *** Tlfno: 947 580 085 Nota:	* Iglesia de Santa María, s. XVI, con un retablo en piedra dedicado a Santiago. * Iglesias de San Pedro y San Nicolás.
74	Tosantos	875	4,64	289,08		* Ermita rupestre de Nuestra Sra. De la Peña.
75	Villambistia		2,38	291,46		
76	Espionosa del Camino		1,34	292,80		* Iglesia parroquial de la Asunción.
77	Villafranca Montes de Oca	948	3,58	296,38	Plazas: 18 + 5 colchones Abre: Tlfno: 947 582 088 Nota: Durante el verano montan un refugio de 100 pl. en tiendas	* Iglesia de Santiago Apostol, s. XVIII. La pila bautismal es una "vieira" traída de Filipinas. *Ermita de Ntra. Señora de Oca. Se venera a San Indalecio, discípulo de Santiago.
78	Fuente de Mojaán		1,60	297,98		
79	Puerto de la Pedraja	1150	4,04	302,02		** En el descesno del puerto se producen varios desvíos a derecha e izquierda, seguir el camino por el centro.
80	San Juan de Ortega 	1040	6,84	308,86	Plazas: 58 + 50 colchones Abre: Tlfno: 947 560 438 Nota:	* Santuario de San Juan de Ortega. * Iglesia con la capilla de San Nicolás de Bari, y el sepulcro donde reposan los restos del Santo (s. XV).



Nº	Población	Altitud	Km Parc	Km Orig	Refugio	Comentarios
81	Agés		3,82	312,68		
82	Atapuerca  	966	0,24	312,92	Plazas: 22 Abre: Tlfno: 947 430 320 Nota: Es un refugio privado.	** Despues de una buena comida en Atapuerca, la subida al alto de Atapuerca, se hace duro. Si lo haces en BTT tienes que estar acostumbrado a las pistas con mucha piedra para llegar arriba sin poner pie a tierra.
83	Cardeñuela - Riopico		8,72	321,64		
84	Orbaneja - Riopico	900	2,70	324,34		
85	Burgos  	860	13,63	337,97	Plazas: 96 Abre: 14 h Tlfno: 947 460 922 Nota:	* Pasando el arco de Sta. María, abierto en la muralla en el s. XIV, se llega a la catedral de Sta. María. Una de las joyas del gótico español. Destaca la puerta del Sarmental, s. XIII, la puerta de la Coronería, el Retablo Mayor renacentista, la capilla de Santiago, la escalera Dorada y el claustro de estilo gótico florido. * Museo Diocesano y Santo Cristo de Burgos. * Iglesia de San Nicolás, con grandioso retablo de piedra. * Arco de San Martín, de estilo mudéjar. * Casa del Cordón, el edificio civil más importante de la ciudad. * Hospital de la Concepción, con portada plateresca. * La Cartuja de Miraflore, destacando el Retablo Mayor, la tumba del Infante Alfonso y el Mausoleo de mármol de Juan II e Isabel de Portugal. * Monasterio de las Huelgas Reales, levantando por Alfoso VIII y su esposa doña Leonor. Destacan su iglesia, la capilla de Santiago, con el brazo derecho articulado, que servía para armar a los caballeros. En el museo se expone el pendón arrebatado a los musulmanes en la batalla de las Navas de Tolosa. * "El papamoscas" de la nave central de la catedral, cada hora cobra vida.
86	Villabilla	833	4,50	342,47	Plazas: 8 + 10 colchones Abre: Tlfno: Nota: Resp.: Ayuntamiento	
87	Tardajos	827	6,08	348,55	Plazas: 12 Abre: 14h 30m Tlfno: Nota:	* Empieza la llanura castellana y en ésta época, seca.
88	Rabé de las Calzadas	831	2,28	350,83	Plazas: 20 Abre: 15h 30m Tlfno: 947 451 341 Nota: Es privado	



Nº	Población	Altitud	Km Parc	Km Orig	Refugio	Comentarios
89	Hornillos del Camino 	825	8,03	358,86	Plazas: 32 + 10 colchones Abre: Tlfno: Nota:	* Iglesia de Sta. María. ** El camino a Hornillos, por esos campos de castilla, en esta época ya secos, y con el calor apretando, se hacen durísimos, pero la sensación de estar tu solo en medio de esos campos, hay que vivirla.
90	Desvío al refugio de Arroyo Sambol	850	5,88	364,74	Plazas: 10 + 10 colchones Abre: Tlfno: Nota: No hay baños.	
91	Hontanas	867	4,99	369,73	Plazas: 20 Abre: Tlfno: 947 377 479 Nota: Habilitan otro refugio de 30 plazas.	
92	Ruinas convento de San Antón		5,78	375,51		
93	Castrojeriz 	808	2,46	377,97	Plazas: 32 Abre: 14h Tlfno: Nota: Existe otro de 25 colchones, el de San Esteban	* Restos de un castillo. * Colegiata de Sta. María del Manzano. * Iglesia de Sto. Domingo. * Iglesia de San Esteban, de estilo gótico. * Iglesia de San Juan.
94	Alto de Mostelares 		5,12	383,09		**La subida de Castro Jeriz, una vez pasado el pueblo, y con los kilómetros que en estos momentos se llevan en las piernas, se hace pesada y larga.
95	Fuente el Piojo		4,47	387,56		
96	Ermita de San Nicolás 	774	1,37	388,93	Plazas: 12 Abre: Tlfno: Nota: El refugio es una ermita	** El camino se desvía a la izquierda, seguir el de la derecha dirección a Itero de la Vega.


Nº	Población	Altitud	Km Parc	Km Orig	Refugio	Comentarios
PALENCIA						
97	Itero de la Vega	772	2,05	390,98	Plazas: 12 + 8 colchones Abre: Tlfno: 947 377 359 Nota:	* Ermita de la Piedad, s. XIII, con una talla de Santiago. * Iglesia de San Pedro, con sus atractivos palomares de piedra, teja y adobe. * Rollo medieval.
98	Boadilla del Camino 	782	8,42	399,40	Plazas: 12 Abre: Tlfno: 979 810 390 Nota: Existe refugio privado de 48 plazas.	* Rollo jurisdiccional, gótico s. XV. * Iglesia parroquial de Sta. María, S. XV-XVI, destacada por las pinturas del retablo y la pila bautismal renacentista.
99	Frómista 	783	6,21	405,61	Plazas: 55 Abre: 12h Tlfno: Nota:	* Iglesia de San Martín, declarada Monumento Nacional, es parte de un cenobio benedictino del S. XI. Constituye la máxima perfección del románico español. Dispone de 315 esculturas diferentes. * Ntra. Sra. Del Castillo, levantada sobre la antigua fortaleza, con un bonito Retablo Mayor * Iglesia de San Pedro de estructura gótica. S. XV *Hospital de los Palmeros.
100	Población de Campos	792	4,07	409,68	Plazas: 22 Abre: Tlfno: Nota:	* Iglesia de la Magdalena, de estilo barroco y con tres naves. * Ermita del Socorro y ermita de San Miguel, ambas románicas de transición.
101	Revenga de Campos		3,50	413,18		* Iglesia de San Lorenzo, bonito templo de estilo barroco.
102	Villarmentero de Campos		2,07	415,25		* Iglesia de San Martín de Tours, destaca por su artesonado mudéjar y el retablo plateresco.
103	Villalcázar de Sirga 	809	4,16	419,41	Plazas: 19 Abre: 16h Tlfno: 979 888 076 Nota:	* Iglesia de Santa María la Blanca, iglesia de la Orden del Temple. De estilo románico de transición, s. XIII. Destaca la Capilla de Santiago, autentico museo de escultura medieval. * Ermita de la Virgen del Río, con una bella talla en alabastro de Santiago Peregrino.
104	Carrión de los Condes	839	5,92	425,33	Plazas: 58 Abre: 12h Tlfno: 979 880 072 Nota: Existe otro refugio privado de 31 plazas.	* Convento de Sta. Clara, s. XIII. * Iglesia de Sta. María del Camino. * Iglesia de Santiago, s. XII. Destaca el Pantocrator más bello del Camino. * Monasterio de San Zoilo, s. XI. Se hallan los sepulcros de los infantes de Carrión. * Antiguo refugio de peregrinos, destaca su claustro. * Santuario de Nuestra Sra. de Belén, gótico, con un retablo plateresco. * Al salir de Carrión, los restos de la Abadía de Benevivere, de los canónigos de San Agustín.


Nº	Población	Altitud	Km Parc	Km Orig	Refugio	Comentarios
105	Calzadilla de la Cueva	858	18,18	443,51	Plazas: 100 Abre: 11h Tlfno: 979 883 187 Nota: Es privado	* Iglesia parroquial de San Martín, con retablo renacentista, procedente del antiguo monasterio de las Tiendas.
106	Lédigos	883	6,32	449,83	Plazas: 50 Abre: 10h 30m Tlfno: 979 883 614 Nota:	
107	Terradillos de Templarios	913	3,28	453,11	Plazas: 25 Abre: 7h 30m Tlfno: 979 883 679 Nota: Es privado	
108	Moratinos		3,30	456,41		
109	San Nicolás del Real Camino		2,60	459,01		
110	Alto del Carrasco		2,00	461,01		
111	Ermita de la Virgen del Puente		1,90	462,91		
L E O N						
112	Sahagún 	816	2,20	465,11	Plazas: 64 + 16 colchones Abre: 11h Tlfno: 987 781 135 Nota: Existe el Monasterio de las Madres Benedictinas, con 13 colchones	* En la Edad Media tubo hasta 5 hospitales. * Iglesias de la Trinidad y San Juan, de estilo mudéjar y significadas por sustituir la piedra tradicional por ladrillo. * Iglesia de San Tirso y San Lorenzo, románico de ladrillo, s.XII y XIII. ** El camino se desvía a la izquierda, pero seguir por la derecha, conocido como camino Frances. ** La amistad en el camino, surge de forma espontánea y sincera
113	Calzada del Coto	822	3,80	468,91	Plazas: 24 Abre: Tlfno: 987 781 233 Nota:	
114	Bercianos del Real Camino	855	5,20	474,11	Plazas: 19 colchones Abre: 13h Tlfno: 987 784 008 Nota:	
115	El Burgo Ranero	878	8,00	482,11	Plazas: 26 Abre: Tlfno: Nota:	
116	Reliegos	836	12,00	494,11	Plazas: 42 Abre: 13h Tlfno: Nota:	
117	Mansilla de las Mulas	799	5,20	499,31	Plazas: 46 + 5 colchones Abre: 12h Tlfno: 987 310 068 Nota: Se amplia con 30 plazas en el camping	* Iglesia parroquial de Santa María. * Iglesia de Ntra. Sra. De Gracia.
118	Villamoros de Mansilla		4,00	503,31		
119	Puente de Villarente		2,00	505,31		* Puente de 20 arcos sobre el río Porma.
120	Arcahueja		4,40	509,71		
121	Valdelafuente	850	1,50	511,21		
122	Puente Castro		3,00	514,21		



Nº	Población	Altitud	Km Parc	Km Orig	Refugio	Comentarios
123	León   	838	4,37	518,58	Plazas: 69 Abre: 13h Tlfno: 987 255 805 Nota: Existe el Monasterio de las Benedictinas con 45 plazas.	* Plaza de San Marcelo, con el antiguo Ayuntamiento, renacentista. * Casa de Botines, de Antonio Gaudí. * Palacio de los Guzmanes, actual sede de la Diputación, s.XVI * La Catedral, llamada la "pulchra leonina", la más bella de las catedrales góticas españolas. Destacan la puerta de Ntra. Sra. la Blanca, la Virgen Blanca. La puerta de San Francisco, la puerta de San Juan, la capilla Mayor con verja plateresca. Las vidrieras ocupan 1800 m2. * Basilica de San Isidoro, donde destaca el Panteón de los Reyes. Sus bóvedas están decoradas con pinturas románicas del siglo XII, cobijando los sepulcros de 23 personajes reales. * Hostal de San Marcos, plateresco. Aquí estuvo encarcelado Francisco de Quevedo.
124	La Virgen del Camino 	900	10,15	528,73		* Santuario de la Virgen del Camin, Patrona de las tierras leonesas. ** El camino se desvía a la izquierda, seguir por la carretera.
125	Valverde de la Virgen		6,00	534,73		
126	San Miguel del Camino		3,00	537,73		
127	Villadangos del Paramo	890	12,00	549,73	Plazas: 48 Abre: Tlfno: 987 390 629 Nota:	* Iglesia parroquial del s. XVII, con excenas de la batalla de Clavijo en la puerta y Santiago Matamoros en el retablo Mayor.
128	Puente-Hospital de Orbigo 	823	3,48	553,21	Plazas: 46 +10 colchones Abre: Tlfno: 987 361 850 Nota: El refugio indicado es el de la parroquia, y existe otro a 1 km.de 20 plazas + 20 colchones.Telef: 987 388 250	* Para atravesar el río, el puente más famoso de toda la Ruta Jacobea. Puente del Paso Honroso, s. XIII
129	San Justo de la Vega		14,41	567,62		
130	Astorga	869	3,20	570,82	Plazas: 132 Abre: 13h Tlfno: 987 616 633 Nota: Es un colegio, al final de la muralla.	* Llamda por los romanos Astúrica Augusta. * Catedral, con mezcla de elementos góticos, platerescos y barrocos. Destaca su fachada, el retablo Mayor, el púlpito y sillería coral. * Palacio Episcopal, de Gaudí. * Hospital de San Juan, s.XII. * Convento de Sta. Clara. * Restos de la ciudad romana: la ergástula, mosaicos, cloacas, etc.
131	Ermite del Ecce Homo		3,05	573,87		
132	Murias de Rechivaldo	882	2,48	576,35	Plazas: 18 + 3 colchones Abre: Tlfno: 987 691 150 Nota:	
133	Santa Catalina de Somoza	997	4,30	580,65	Plazas: 38 Abre: 15h Tlfno: 987 691 819 Nota:	

Nº	Población	Altitud	Km Parc	Km Orig	Refugio	Comentarios
134	El Ganso	1013	4,24	584,89	Plazas: 15 Abre: Tlfno: 987 691 088 Nota:	* Iglesia de Santiago.
135	Roble de los Peregrinos		6,03	590,92		
136	Rabanal del Camino	1149	0,60	591,52	Plazas: 42+15 colchones Abre: Tlfno: 987 691 901 Nota: Existen otros 2 refugios: uno público con 18 plazas + 80 colchones y otro privado con 38 plazas	* Hospital de San Gregorio. * Ermita del Bendito Cristo de la Vera Cruz. * Iglesia de Santa María, románico leones del s. XII
137	Foncebadón		6,24	597,76		* Frontera natural entre la Maragatería y el Bierzo.
138	Cruz de hierro 	1525	2,35	600,11		** En este punto hemos de dejar nuestra piedra, sinónimo de dejar nuestra mala vida pasada.
139	Manjarín	1458	2,45	602,56	Plazas: 20 Abre: Tlfno: Nota: Es particular. Lo dirige el último templario, Tomás Martínez de Paz. No hay agua corriente.	** Este refugio es el más espectacular de todo el camino, y está dirigido por el último templario, Tomás.
140	El Acebo	1145	7,70	610,26	Plazas: 10 Abre: Tlfno: 987 695 074 Nota: Existen otros 2 privados: La taberna de José con 14 plazas y el mesón el Acebo con 24 plazas.	* Poblado antiguo, que se adorna con peculiares corredores de madera que dan a la misma calle.
141	Riego de Ambrós	920	3,77	614,03	Plazas: 20 Abre: Tlfno: 987 695 190 Nota:	
142	Molinaseca	595	5,98	620,01	Plazas: 70 Abre: Tlfno: 987 453 077 Nota:	* Puente de los Peregrinos, románico. * Santuario de las Angustias, s.XVIII
143	Ermita de San Roque		0,20	620,21		
144	Ponferrada 	541	6,93	627,14	Plazas: 120 Abre: 14h 30m Tlfno: 987 413 381 Nota:	* Ciudad ligada a la Orden Templaria. * Castillo de los Templarios, s. XII * Basílica de Ntra. Sra. De la Encina, renacentista. * Iglesia de San Andrés, barroco del s. XVII * Ayuntamiento, barroco. * Torre del reloj, restos de la antigua muralla.
145	Columbianos		5,27	632,41		* Santo Tomás de las Ollas
146	Fuentes Nuevas	500	2,09	634,50		* Ermita del Campo
147	Cacabelos	483	9,23	643,73	Plazas: 70 Abre: 13h Tlfno: Nota:	* Santuario de la Quinta Angustia
148	Pieros		2,70	646,43		

Nº	Población	Altitud	Km Parc	Km Orig	Refugio	Comentarios
149	Villafranca del Bierzo 	504	5,53	651,96	Plazas: 50 + 30 colchones Abre: 13h Tlfno: Nota: Existe otro particular con 50 plazas	* Iglesia de Santiago, románica s. XII. Su puerta del perdón tiene el privilegio de conceder el jubileo a aquellos peregrinos que impedidos por la enfermedad, no puedan llegar a Compostela. * Castillo-Palacio de los Marqueses. * Colegiata de Sta. María, s. XVI. * Convento de la Anunciación, monjas franciscanas. * Convento de San Francisco, con portada románica s.XIII. * Convento de San Nicolás. * La calle del agua, con casas blasonadas. *** El camino se desvía a la derecha, seguirlo.
150	Pereje	542	3,70	655,66	Plazas: 30 Abre: Tlfno: 987 542 670 Nota: Es particular	
151	Trabadelo	578	7,07	662,73	Plazas: Abre: Tlfno: 987 689 855 Nota: Es un camping	
152	La Portela		3,67	666,40		
153	Ambasmestas	600	1,40	667,80		
154	Vega de Valcarce	630	2,48	670,28	Plazas: 64 + 10 colchones Abre: 13h Tlfno: 987 543 192 Nota:	* Ruinas del Castillo de Sarracín.
155	Ruitelán	690	1,56	671,84	Plazas: 15 + 20 colchones Abre: 13h Tlfno: 987 561 322 Nota: Es particular	
156	Las Herrerías	650	0,08	671,92		
157	La Faba	690	3,60	675,52	Plazas: 35 Abre: Tlfno: Nota:	
158	Laguna de Castilla	1200	2,30	677,82	Plazas: 15 Abre: 13h Tlfno: Nota:	
L U G O						
159	El Cebrero / O Cebrero 	1330	4,58	682,40	Plazas: 80 Abre: 13h Tlfno: 982 367 026 Nota:	* Iglesia de Sta. María la Real, prerrománico gallego s. IX-X. En su interior cálido llamado del milagro.
160	Liñares		3,20	685,60		

Nº	Población	Altitud	Km Parc	Km Orig	Refugio	Comentarios
161	Alto de San Roque (Escultura al pe 	890	1,00	686,60		**Monumento al peregrino
162	Hospital da Condessa	1262	1,30	687,90	Plazas: 18 Abre: 13h Tlfno: 982 161 336 Nota:	
163	Alto Do Poio	1337	3,00	690,90	Plazas: 18 Abre: 13h Tlfno: 982 367 172 Nota: Es particular	
164	Fonfría	1225	3,40	694,30		
165	Biduedo		2,30	696,60		* Ermita de San Pedro
166	As Pasantes		1,20	697,80		
167	Triacastela	665	2,90	700,70	Plazas: 56 Abre: 13 h Tlfno: 982 548 087 Nota: Existe otro particular con 30 camas.	** El camino se desvía a la izquierda, seguir el camino de la derecha.
168	A Balsa		2,20	702,90		
169	San Xil	825	1,20	704,10		
170	Alto de Riocabo		2,00	706,10		
171	Montan		2,20	708,30		
172	Furela	600	2,60	710,90		
173	Pintin	525	1,20	712,10		
174	Calvor		3,30	715,40	Plazas: 90 Abre: 15h Tlfno: 982 546 046 Nota:	
175	Aguida		1,30	716,70		
176	San Pedro do Camiño		1,20	717,90		
177	Sarria	453	11,67	729,57	Plazas: 40 Abre: 13 h Tlfno: 686 744 047 Nota:	* Iglesia parroquial del Salvador, elementos románicos y góticos. * Hospital de San Antonio, refugio de peregrinos. * Convento de la Magdalena, de estilo gótico-isabelino. * Restos de la torre y muralla del Castillo.
178	Barbadelo	580	4,30	733,87	Plazas: 18 Abre: 13 h Tlfno: 982 530 412 Nota:	* Iglesia parroquial de Santiago de Barbadelo, especial interés su timpano.
179	Rente		1,00	734,87		
180	Pena		1,80	736,67		
181	Casanova		3,20	739,87		
182	Peruscallo		0,50	740,37		
183	Ferreiros	663	3,70	744,07	Plazas: 22 Abre: 13 h Tlfno: 982 157 496 Nota:	
184	Mirallos	550	0,50	744,57		
185	Rozas		0,80	745,37		
186	Catarelo		1,90	747,27		
187	Parrocha	375	3,60	750,87		
188	Cortes		1,00	751,87		
189	Vilachá		0,95	752,82		

Nº	Población	Altitud	Km Parc	Km Orig	Refugio	Comentarios
190	Portomarín 	324	9,44	762,26	Plazas: 160 Abre: 13 h Tlfno: 982 545 143 Nota:	* La población originaria está sumergida bajo las aguas. Las edificaciones antiguas son transplantadas. * Iglesia de San Nicolás, s. XIII * Iglesia de San Pedro, s. XII.
191	Gonzar	551	8,35	770,61	Plazas: 20 Abre: 13 h Tlfno: 987 157 840 Nota:	
192	Castromaior	475	1,20	771,81		
193	Hospital de la Cruz	650	2,40	774,21		
194	Ventas de Narón	704	1,30	775,51	Plazas: 72 Abre: 13 h Tlfno: 982 545 232 Nota:	
195	Prebisa		1,20	776,71		
196	Lameiros		0,80	777,51		
197	Ligonde	580	2,05	779,56	Plazas: 18 Abre: 13 h Tlfno: 982 153 483 Nota:	* A la salida del pueblo, importante cruceiro.
198	Eirexe		1,30	780,86		
199	Portos		1,00	781,86		
200	Lestedo		1,00	782,86		
201	Valos		1,00	783,86		
202	Mamurria		0,20	784,06		
203	Brea		0,20	784,26		
204	Alto del Rosario		0,40	784,66		
205	Rosario		0,20	784,86		
206	Palas de Rei	565	6,04	790,90	Plazas: 60 Abre: 13h Tlfno: 982 380 090 Nota:	
207	San Xulián do Camiño		2,80	793,70		
208	Casanova	480	2,90	796,60	Plazas: 20 Abre: 13h Tlfno: 982 173 483 Nota:	
209	Leboreiro	453	1,29	797,89	Plazas: 20 Abre: Tlfno: 981 507 351 Nota:	* Iglesia de Santa María, con bello tímpano románico.
210	Disicabo		1,20	799,09		
211	Furelos		3,95	803,04		
A C O R U N A						
212	Melide	455	1,74	804,78	Plazas: 130 Abre: 13 h Tlfno: 981 506 266 Nota:	* Iglesia de San Pedro, portada románica. * Iglesia de Santa María de Mellid s. XII. Frente a la iglesia se conserva el cruceiro más antiguo de Galicia.
213	Boente	375	5,60	810,38		
214	Castañeda	350	1,89	812,27		
215	Ribadiso Da Baixo	300	3,10	815,37	Plazas: 62 Abre: 13 h Tlfno: 981 501 185 Nota:	
216	Ribadiso Da Riba		0,50	815,87		
217	Arzúa	389	2,73	818,60	Plazas: 46 Abre: 13 h Tlfno: 981 500 455 Nota:	* Última villa importante del Camino. * Iglesia de la Magdalena.
218	Calle		5,00	823,60		

Nº	Población	Altitud	Km Parc	Km Orig	Refugio	Comentarios
219	Salceda		3,00	826,60		
220	Brea		2,40	829,00		
221	Cerceda		1,20	830,20		
222	Alto de Santa Irene		7,31	837,51	Plazas: 36 Abre: 13 h Tlfno: 981 511 330 Nota:	
223	Rúa		2,00	839,51		
224	Arca		1,00	840,51	Plazas: 120 Abre: 13 h Tlfno: 686 744 055 Nota:	
225	Pedrouzo / O Pedoruzo		0,20	840,71		
226	Cimadevilla		2,40	843,11		
227	Labacolla	300	7,50	850,61		
228	Monte Do Gozo 	350	3,80	854,41	Plazas: 500 Abre: 13 h Tlfno: 981 558 942 Nota:	* Monumento a los Peregrinos. ** Desde aquí ya podemos ver nuestro destino, la catedral de Santiago, eso si la niebla lo permite.
229	Santiago de Compostela 	250	6,94	861,35	Plazas: 300 Abre: Tlfno: 981 589 200 Nota:	* Acceso a Santiago por la Puerta del Camino, con su crucero. * Palacio de Fontdevila, s. XVIII. * Casa de Bazán s. XVI. * Palacio de don Pedro, museo de los peregrinos. * Plaza del Obradoiro. * Pórtico de la Gloria, a través del cual se accede a la Catedral, de estilo románico. En su cabecera está ubicada la Puerta del Perdón, que al ser cruzada el peregrino ganará el jubileo. Destaca la Capilla Mayor con la figura del Apóstol. * En las grandes solemnidades y todos los domingos del año jubilar, se utiliza el botafumeiro de 1,5 m. de altura y 50 kg de peso. * Monasterio de San Martín Pinarío, actualmente seminario. * Colegiata de Sta. María del Sar.